



# Comunità Montana Alburni

POR Campania FESR 2014-2020 - Asse 5 - Obiettivo Specifico 5.1 Azione 5.1.3

Accordo di collaborazione ex art. 15 della legge 241/90 tra la Regione Campania - Direzione Generale per le Politiche agricole, alimentari e forestali e l'Ente Delegato Comunità Montana Alburni



## AREA FORESTE

Responsabile:

Dott. Agr. Serafino Pugliese

Gruppo di lavoro: Dott. Agr. Pierino Gigliello

Dott. For. Giuseppe Doddato

Ing. Antonio D' Ascoli

Ing. Armando Mottola

Interventi relativi alle infrastrutture verdi e di mitigazione dei rischi connessi ai cambiamenti climatici nel territorio della Comunità Montana Alburni

CUP: J48H22000680006

Report fotografico

lavori


Coincidenti con la

cartografia e

coordinate di progetto



COMUNITÀ MONTANA ALBURNI  
COMUNE DI AQUARA (SA) - LAVORI CORRISPONDENTI ALLE COORDINATE E ALLA CARTOGRAFIA DI PROGETTO



FINE POST  
CONDOTTI



INIZIO ANTE

Ripristino funzionalità valloni - **FOTO N. 1**





SP44 1TRATTO

Decesp. scarpate stradali - FOTO N. 2



FONTANA LATINA .D.

Ripulitura cunette - FOTO N. 4



Strada senza nome, 84020 Aquara SA, Italia

Strada senza nome, 84020 Aquara SA, Italia

	Decimal	DMS
Latitude	40.448487	40°26'54" N
Longitude	15.263136	15°15'47" E

	Decimal	DMS
Latitude	40.443052	40°26'34" N
Longitude	15.267045	15°16'1" E

FONTANELLE      viale parafuoco    POST - FOTO N. 6






ANTE  
FONTANELLE



POST  
Decesp.area boscata - FOTO N. 7

COMUNITÀ MONTANA ALBURNI  
COMUNE DI BELLOSGUARDO (SA) - LAVORI CORRISPONDENTI ALLE COORDINATE E ALLA CARTOGRAFIA DI PROGETTO



INIZIO – ANTE

CAMPI Ripristino funzionalità valloni - FOTO N. 8



FINE - POST



INIZIO – ANTE



FINE - POST

SAN NICOLA Decesp. scarpate stradali - FOTO N. 9



INIZIO ANTE



FINE - POST

MALANTRANA Ripulitura cunette - FOTO N. 10





INIZIO - POST  
SP ISCA Ripulitura cunette

FINE POST

INIZIO ANTE

- FOTO N. 11



INIZIO - POST  
MACCHIE viale parafuoco

FINE - POST

- FOTO N. 12



POST



ANTE

SPINADDEO Decesp.area boscata - FOTO N. 13

COMUNE DI CASTELCIVITA (SA) - COMUNITÀ MONTANA ALBURNI  
- LAVORI CORRISPONDENTI ALLE COORDINATE E ALLA CARTOGRAFIA DI PROGETTO



SP 12 a ANTE INIZIO – decesp. Scarpate stradali - FOTO N. 14



COMUNITÀ MONTANA ALBURNI  
COMUNE DI CONTRONE (SA) - LAVORI CORRISPONDENTI ALLE COORDINATE E ALLA CARTOGRAFIA DI PROGETTO



SP 246 ripuliture cunette (ANTE e POST) - FOTO n. 15



MORTELLINA FASCIA PARAFUOCO (ANTE) - FOTO n. 16

COMUNITÀ MONTANA ALBURNI  
COMUNE DI CORLETO MONFORTE (SA) - LAVORI CORRISPONDENTI ALLE COORDINATE E ALLA CARTOGRAFIA DI PROGETTO



Inizio: x= 40.432.252 – y= 15.386.675



Fine: x= 40.436.620 – y= 15.378.861

RAPI Ripristino funzionalità valloni - FOTO n. 17



INIZIO POST



FINE POST

Galdo Soprano Decesp. scarpate stradali- FOTO n. 18





POST – FINE  
MONACELLI-SELICE-PAPPAMELE -



INIZIO -POST  
Decesp. scarpate stradali - FOTO n. 19



INIZIO -POST  
SP 12c Decesp. scarpate stradali - FOTO n. 20



INIZIO – POST

GALDO

Ripulitura sentiero - FOTO n. 21



FINE - POST



INIZIO – POST

GALDO

Ripulitura cunette - FOTO n. 22



FINE - POST



FINE – POST  
SP BIVIO

Ripulitura cunette - FOTO n. 23



INIZIO – POST



FINE – POST  
SP 12 C

Ripulitura cunette - FOTO n. 24



INIZIO – POST





INIZIO - POST

VALLONE RAPI - Viale Parafuoco - FOTO n. 25



FINE - POST



Rapi Decesp.area boscata - POST - FOTO n. 26

COMUNITÀ MONTANA ALBURNI  
COMUNE DI OTTATI (SA) -  
LAVORI CORRISPONDENTI ALLE COORDINATE E ALLA CARTOGRAFIA DI PROGETTO



campo sportivo      Ripristino funzionalità valloni

- FOTO n. 27



40.44658, 15.3061  
Strada senza nome, 84020 Ottati SA

X= 15.313.366 - Y=40.457.245

VOCITO Ripulitura cunette - FOTO n. 28





INIZIO X= 15.300.898 - Y=40.460.995

FINE X= 15.291.615 - Y=40.455.856

BISCONTE Ripulitura cunette - FOTO n. 29

COMUNITÀ MONTANA ALBURNI  
 COMUNE DI PETINA (SA)  
 LAVORI CORRISPONDENTI ALLE COORDINATE E ALLA CARTOGRAFIA DI PROGETTO



SP35 Decesp. scarpate stradali  
 SP 35 Ripulitura cunette  
 - FOTO n. 30



S. Onofrio - Ripristino funzionalità valloni      Coordinate: X = 15.398.480 – y = 40.553.340 - FOTO n. 31



COMUNITÀ MONTANA ALBURNI  
COMUNE DI POSTIGLIONE (SA)  
LAVORI CORRISPONDENTI ALLE COORDINATE E ALLA CARTOGRAFIA DI PROGETTO



INIZIO – ANTE  
SAN REMEDIO-CANALICCHIO



FINE - POST  
Ripristino funzionalità valloni - FOTO n. 31



VESPARIELLO DECESPUGLIAMENTO SCARPATE INIZIO – ANTE - FOTO n. 32



X = 15.202.025 – Y= 40.573.301

VESPARIELLO Ripulitura cunette POST - FOTO n. 33



SP 246B Ripulitura cunette – POST - FOTO n. 34

COMUNITÀ MONTANA ALBURNI

COMUNE DI ROSCIGNO (SA) - LAVORI CORRISPONDENTI ALLE COORDINATE E ALLA CARTOGRAFIA DI PROGETTO



SANTA VENERE – inizio - Ripristino funzionalità valloni (ANTE e POST)



santa venere -fine - Ripristino funzionalità valloni (ANTE e POST)

FOTO n. 35





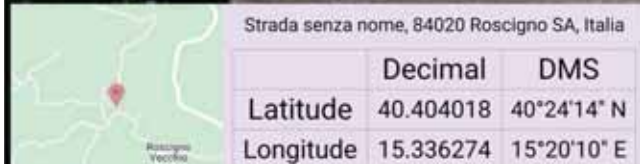
Via Teodora Lorenzo, 84020 Roscigno SA, Italia

	Decimal	DMS
Latitude	40.402122	40°24'7" N
Longitude	15.339622	15°20'22" E

roscigno vecchia - Decesp. scarpate stradali

(ANTE e POST)

- FOTO n. 36



	Decimal	DMS
Latitude	40.404018	40°24'14" N
Longitude	15.336274	15°20'10" E



Strada senza nome, 84020 Roscigno SA, Italia

	Decimal	DMS
Latitude	40.403992	40°24'14" N
Longitude	15.336429	15°20'11" E

ROSCIGNO VECCHIA Ripulitura sentiero (ANTE e POST) - FOTO n. 37



Strada senza nome, 84020 Roscigno SA, Italia

	Decimal	DMS
Latitude	40.390449	40°23'25" N
Longitude	15.345773	15°20'44" E



Strada senza nome, 84020 Roscigno SA, Italia

	Decimal	DMS
Latitude	40.390429	40°23'25" N
Longitude	15.345795	15°20'44" E

GIUMMATO Ripulitura sentiero

(ANTE e POST) - FOTO n. 38





Strada senza nome, 84020 Roscigno SA, Italia

	Decimal	DMS
Latitude	40.40021	40°24'0" N
Longitude	15.333744	15°20'1" E

Strada senza nome, 84020 Roscigno SA, Italia

	Decimal	DMS
Latitude	40.395917	40°23'45" N
Longitude	15.33232	15°19'56" E

BISCONTI

Ripulitura cunette

(ANTE e POST) - FOTO n. 39



Strada senza nome, 84020 Roscigno SA, Italia

	Decimal	DMS
Latitude	40.397641	40°23'51" N
Longitude	15.330798	15°19'50" E

Strada senza nome, 84020 Roscigno SA, Italia

	Decimal	DMS
Latitude	40.396964	40°23'49" N
Longitude	15.330383	15°19'49" E

VALLONE PIANO - viale parafuoco

(ANTE e POST) - FOTO n. 40



Strada senza nome, 84020 Roscigno SA, Italia

	Decimal	DMS
Latitude	40.398727	40°23'55" N
Longitude	15.332384	15°19'56" E



Strada senza nome, 84020 Roscigno SA, Italia

	Decimal	DMS
Latitude	40.398583	40°23'54" N
Longitude	15.332109	15°19'55" E

PIANO

Decesp.area boscata

(ANTE e POST) - FOTO n. 41





SP342, 84020 Bellosguardo SA, Italia

	Decimal	DMS
Latitude	40.40783	40°24'28" N
Longitude	15.34198	15°20'31" E



SP342, 84020 Bellosguardo SA, Italia

	Decimal	DMS
Latitude	40.407702	40°24'27" N
Longitude	15.342195	15°20'31" E

TESAURO

Decesp.area boscata

(ANTE e POST) - FOTO n. 42



ANTE



POST

AIA DI CIARDA

Ripulitura cunette - FOTO n. 43



CAMPI GALDO Ripulitura cunette POST - FOTO n. 44



COMUNITÀ MONTANA ALBURNI  
COMUNE DI SERRE (SA) - LAVORI CORRISPONDENTI ALLE COORDINATE E ALLA CARTOGRAFIA DI PROGETTO



TORRENTE ALIMENTA - Ripristino funzionalità valloni (POST)

X = 15.164.961 Y = 40.575.449 - FOTO n. 45



IMPISI - Decesp. scarpate stradali (POST)

X = 15.147.800 Y = 40.597.405 - FOTO n. 46



pagliarella

Ripulitura cunette (POST)

X= 15.182.531 – Y=40.595. 547 - - FOTO n. 47





SP 88

Ripulitura cunette (POST)

X= 15.133.605 – Y=40.553. 578 - FOTO n. 48

COMUNITÀ MONTANA ALBURNI  
COMUNE DI SICIGNANO degli ALBURNI (SA) - LAVORI CORRISPONDENTI ALLE COORDINATE E ALLA CARTOGRAFIA DI PROGETTO



GALDO

Ripristino funzionalità valloni

(ANTE e POST) - FOTO n. 49



CHIUSA-SANTARSIERE

Ripulitura sentiero (POST)

FOTO n. 50